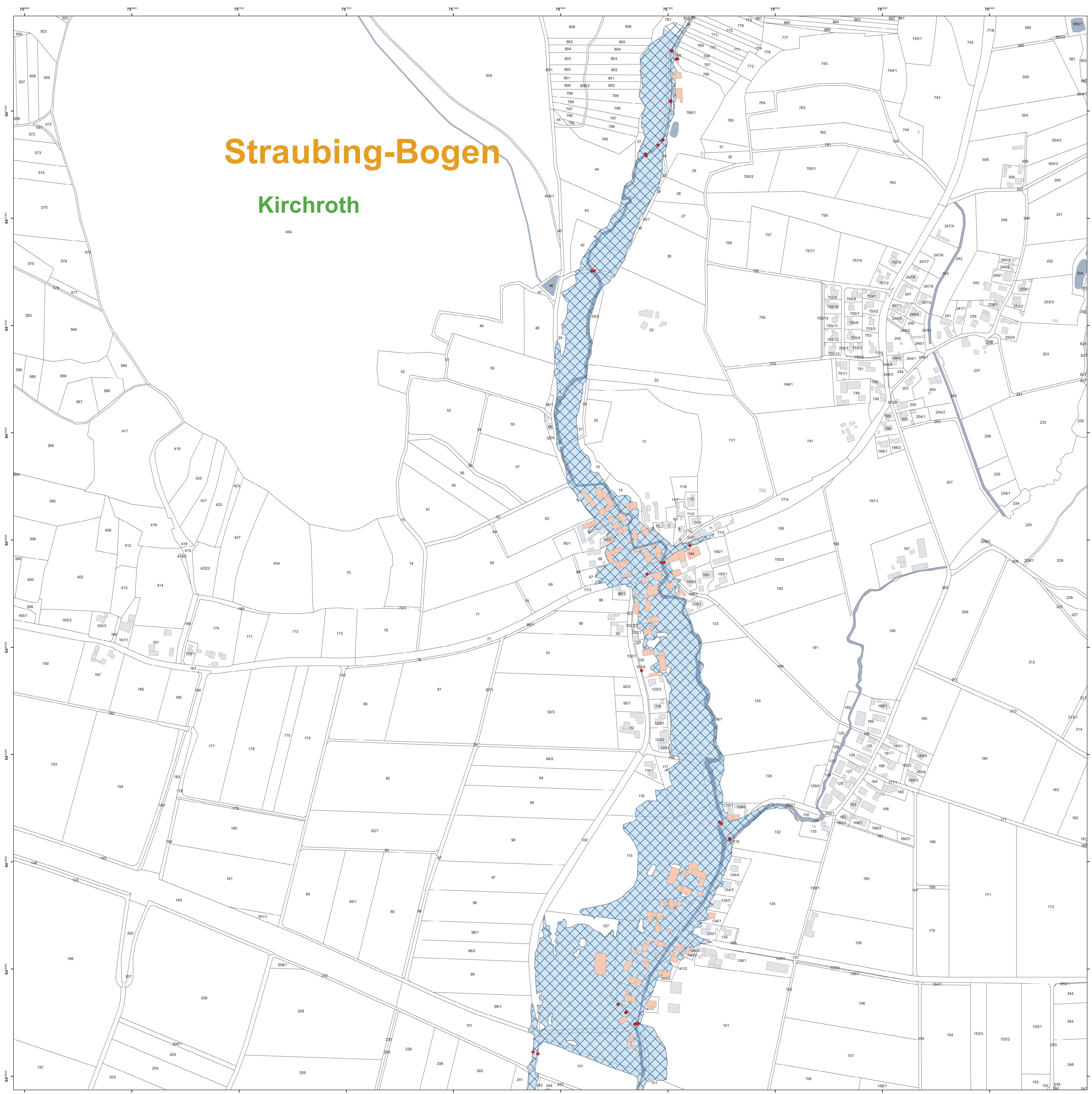


Straubing-Bogen

Kirchroth

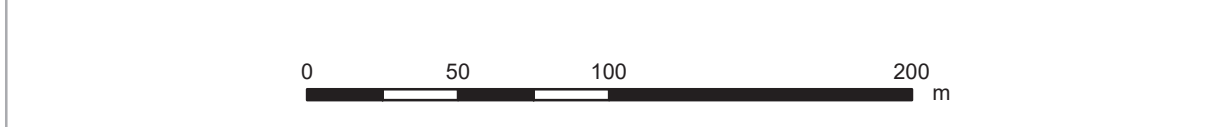
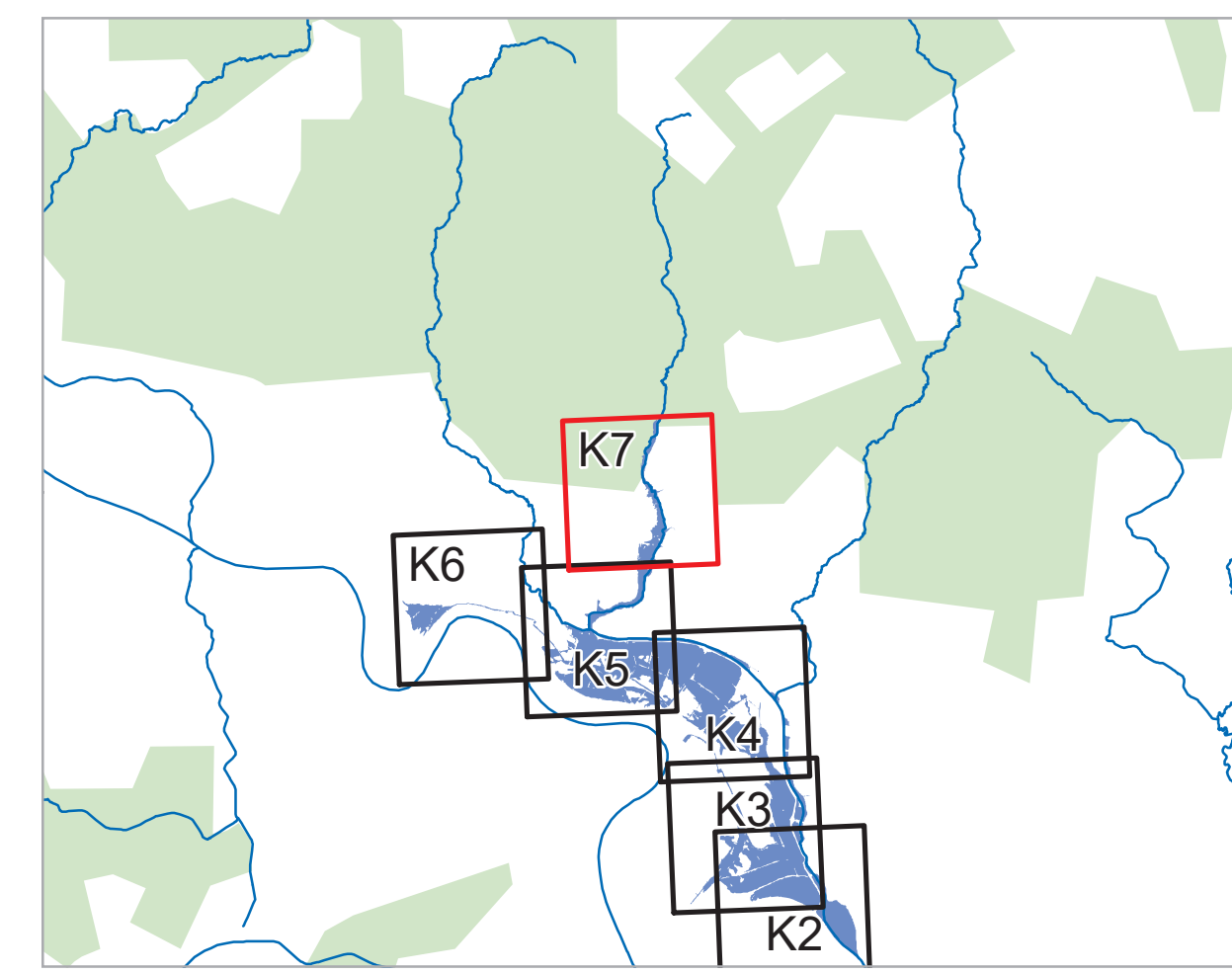


Legende

- ermitteltes Überschwemmungsgebiet
- vorläufig gesichertes Überschwemmungsgebiet
- Gewässer
- Gemeinde
- Landkreis
- Flusskilometerstein

174,4 Wasserspiegel des ermittelten Überschwemmungsgebiets in m ü. NHN

- Flurstück
- Gebäude
- betroffenes Gebäude



Geobasisdaten: Amtliches Liegenschaftskataster-Informationssystem (ALKIS) 1:1000
 Fachdaten: © Bayerische Vermessungsverwaltung 2022, Informationssystem Wasserwirtschaft



Vorhaben: Gew III, Breimbach Fluss-km bitte ersetzen! Vorläufige Sicherung des Überschwemmungsgebiets
 Vorhabensträger: Wasserwirtschaftsamt Deggendorf
 Landkreis: Straubing-Bogen
 Gemeinde: Kirchroth

Anlage: 3
 Plan-Nr.: **K7**

Maßstab: 1 : 2 500
 Ausgabe vom: 21.11.2022
 Entwurf: []
 Ursprung: []

Wasserwirtschaftsamt Deggendorf

Entwurfsvorname: [] Datum: []
 gezeichnet: []
 Datum: 21.11.2022 Unterschrift: [] geprüft: []