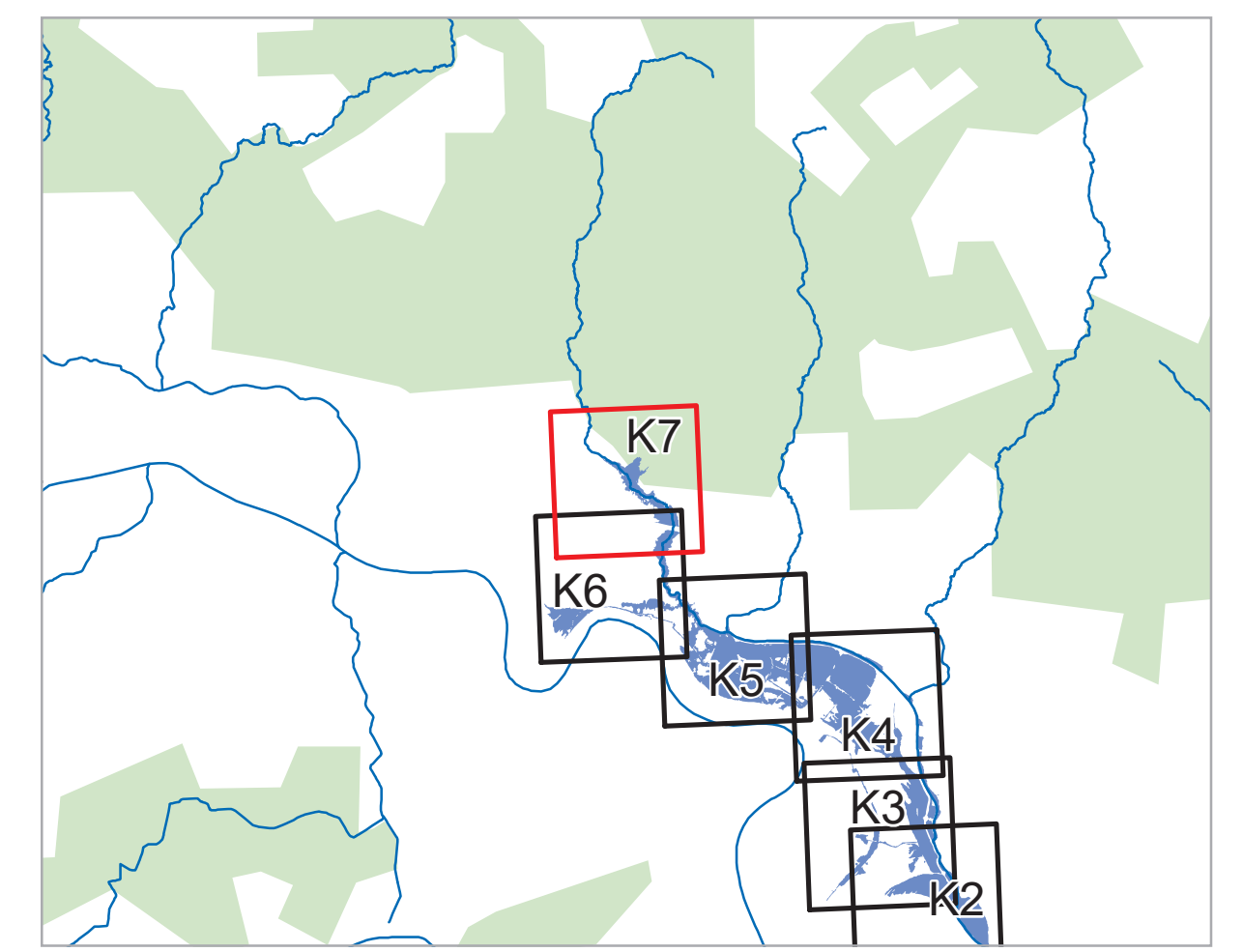
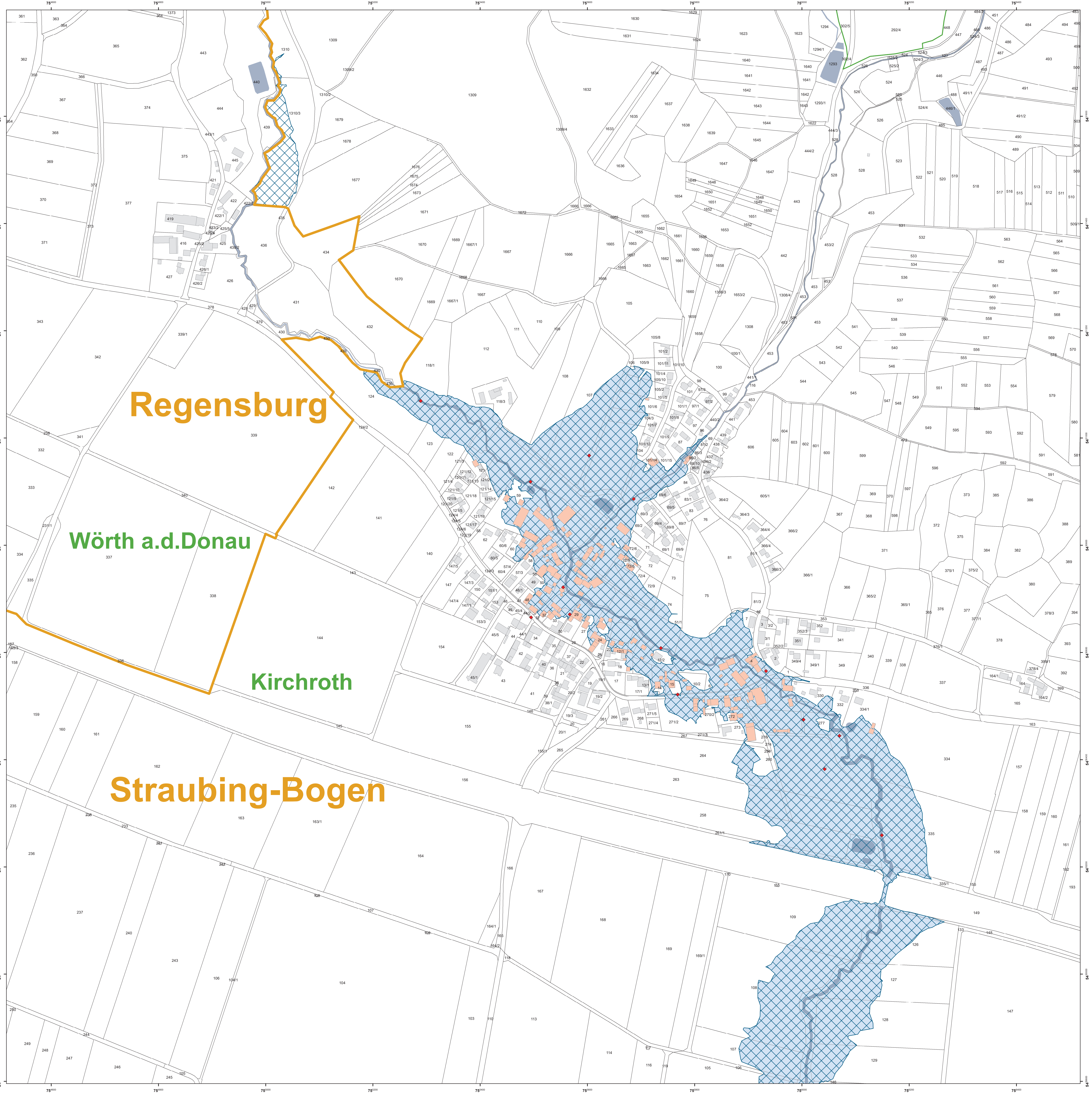



Legende

-  vorläufig gesichertes Überschwemmungsgebiet
-  ermitteltes Überschwemmungsgebiet
-  Gewässer
-  Gemeinde
-  Landkreis
-  Flusskilometerstein
-  Flurstück
-  Gebäude
-  Betroffenes Gebäude



<p>Geobasisdaten: Amtliches Liegenschaftskataster- informationssystem (ALKIS) 1: 1000          Fachdaten: © Bayerische Vermessungsverwaltung 2022          Informationssystem Wasserwirtschaft</p>			
<p>Vorhaben: Gew III, Großer Perlbach          Vorläufige Sicherung des          Überschwemmungsgebiets</p>		<p>Anlage: 3</p>	
<p>Vorhabenträger: Wasserwirtschaftsamt Deggendorf          Landkreis: Straubing-Bogen          Gemeinde: Kirchroth</p>		<p>Plan-Nr.: <b>K7</b></p>	
<p>Maßstab: 1 : 2 500</p>		<p>Ausgabe vom: 21.11.2022          Entworfen für:          Ursprung:</p>	
<p><b>Wasserwirtschaftsamt Deggendorf</b></p>		<p>Datum, Name</p>	
<p>Entwurfverfasser: Benjamin Rehm, Baurat</p>		<p>entworfen gezeichnet</p>	
<p>Datum: 21.11.2022</p>		<p>Unterschrift geprüft</p>	